

H. AYUNTAMIENTO CONSTITUCIONAL DE ZAPOPAN

**PLAN PARCIAL DE DESARROLLO URBANO
DISTRITO URBANO ZPN-01
"ZAPOPAN CENTRO URBANO"**

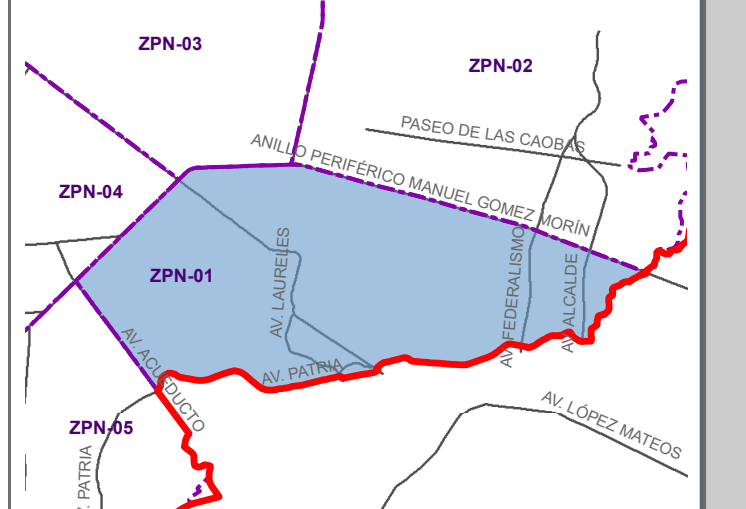
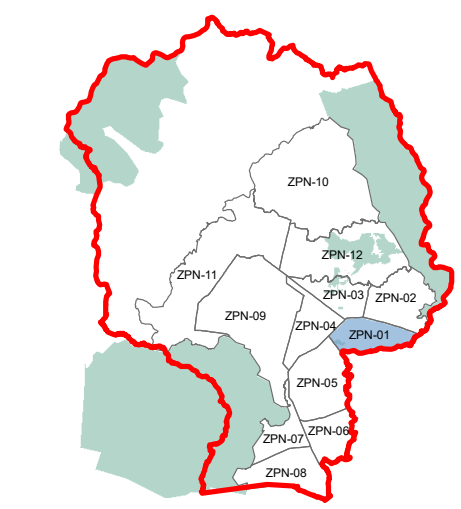
VIALIDAD

D-06

UBICACIÓN

MUNICIPIO DE ZAPOPAN

DISTRITO URBANO



SIMBOLOGÍA

SISTEMA VIAL PRIMARIO

- REGIONAL
- PRINCIPAL

SISTEMA VIAL SECUNDARIO

- COLECTORA
- COLECTORA MENOR
- SUBCOLECTORA
- ESTACIONAMIENTOS

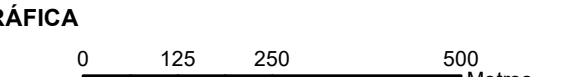
JERARQUÍA DE VIALIDADES

CLAVE	CONCEPTO
VR	VIALIDAD REGIONAL
VP	VIALIDAD PRINCIPAL
VC	VIALIDAD COLECTORA
VCm	VIALIDAD COLECTORA MENOR
VSc	VIALIDAD SUBCOLECTORA

SISTEMA DE PROYECCIÓN GEOGRÁFICA: UTM WGS84 ZONA 13N

FUENTE: LEVANTAMIENTO EN CAMPO

ESCALA GRÁFICA



ESCALA MÉTRICA

1 : 10,000

